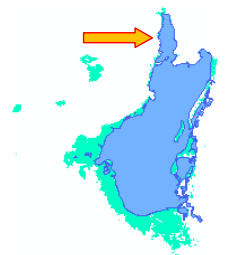
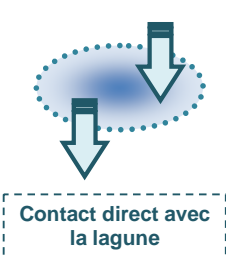





Entité :	Localisation	Connectivité	Enjeux	Vulnérabilité
<p>5</p> <p>Bordure d'étang, de l'Etang du Fer à cheval au Nord des Cabanes-de-Fitou (Leucate 37% - Fitou 63%)</p>		 <p>Contact direct avec la lagune</p>	 <p>Valeur d'enjeux = 13</p>  <p>Classe d'enjeux = 2</p> <p>Enjeux moyens</p>	 <p>Moyenne</p>

Valeur patrimoniale (Axe 1)		Fonctions de la Zones Humide (Axe 2)			Valeur enjeux
Valeur du patrimoine biologique (1 à 3 ; pondération 2)	Valeur du patrimoine paysager (1 à 3)	Fonction hydrologique (1 à 3)	Fonction d'épuration (1 à 3)	Fonction écologique (1 à 3)	
<p>Note = 3</p> <p>Habitats d'intérêt communautaire = 4 (présence quasi-continue le long de l'étang) : 1140 - Replats boueux ou sableux exondés à marée basse (CB : 14) 1310 - Végétation pionnière à Salicornia et autres espèces annuelles des zones boueuses et sableuses (CB 15.1) 1410 - Prés salés méditerranéens des hauts niveaux (CB : 15.5) 1420 - Fourrés halophiles méditerranéens (CB : 15.61) Présence d'une dizaine d'espèces végétales rares et/ou endémiques, dont certaines sont protégées (îlot de l'Hortel...) – Cf. fiche ZNIEFF de type I « Iles de l'Hortel et des Sidrières » (Annexe 1). Le Tamaris d'Afrique, protégé au niveau national est présent de l'étang du fer à cheval à Port Fitou (Société d'Etude Scientifique de l'Aude) Nidification du Pipit rousseline et du Gravelot à collier interrompu.</p>	<p>Note = 2</p> <p>Altération du paysage au nord de l'entité (zone humide coincée entre la route et la voie ferrée)</p>	<p>Note = 1</p> <p>Correspond à la frange littorale de l'étang, plus ou moins large en fonction de la topographie et de la nature des sols, sans végétation ou majoritairement colonisée par une végétation hygrophile halophile (sansouïre, prés salés). Le stockage des eaux est donc limité. Par contre, le rôle de protection contre l'érosion est assuré : l'accumulation de sédiments dans l'anse protège les fondations de la route située au nord et la voie ferrée.</p> <ul style="list-style-type: none"> ✗ Apports en eau ✗ Protection contre l'érosion ✓ Stockage 	<p>Note = 2</p> <p>Fonction limitée du fait de la faible largeur de la zone. Cependant : A noter, la présence de roselières liées aux sources et ruisseaux temporaires qui jouent un rôle de filtre naturel. Les berges et les bancs de vase exondés en été jouent un rôle dans la rétention/exportation de l'azote et du phosphore, avec l'accumulation d'algues et de débris d'herbiers. Une partie des éléments échoués peut être exportée par envol une fois secs (vent) ou enfouie (brassage du sédiment). Cela participe à la limitation/prévention du phénomène de malaïgue.</p> <ul style="list-style-type: none"> ✗ Surface ✓ Végétation ✗ Proximité lagune ✗ Laissez d'étang ✓ Rétention décantation 	<p>Note = 2</p> <p>Fort intérêt pour la faune et la flore, mais quelques dégradations et dérangements liés à la fréquentation humaine (Sud de l'entité) et bordure du camping Rôle de corridors biologique par la continuité des berges entre l'anse de Paurel et l'anse de Leucate plage</p> <ul style="list-style-type: none"> ✗ Fonction de corridor ✓ Continuum large ✗ Continuum fin 	<p>Note = 13</p> <p>Remarques :</p>

Niveau de Pression		Enjeux			Vulnérabilité
<input type="checkbox"/> Agriculture / élevage <input checked="" type="checkbox"/> Cabanisation <input type="checkbox"/> Circulation d'engins motorisés <input type="checkbox"/> Décharge sauvage et/ou remblais <input type="checkbox"/> Erosion / morcellement <input type="checkbox"/> Espèces envahissantes <input checked="" type="checkbox"/> Fréquentation significative <input type="checkbox"/> Piscicultures <input type="checkbox"/> Pompage / drainage / comblement <input checked="" type="checkbox"/> Proximité de route et/ou voie ferrée <input type="checkbox"/> Salinisation <input type="checkbox"/> Stationnement, camping-cars, camping <input type="checkbox"/> Urbanisation / espaces verts	Note = 1 Pressions faibles				Pressions faibles Enjeux moyens = Impacts présents 1 - 2 Vulnérabilité moyenne
	Observations : Présence d'un accès planche à voile (anse de l'île de l'Hortel) pouvant occasionner des dégradations ponctuelles Risque de pollution liée à l'entretien des abords de la voie ferrée (désherbage...)				

Entité :	Vulnérabilité :	Réponse :	Hiérarchisation :
5 Bordure d'étang, de l'Etang du Fer à cheval au Nord des Cabanes-de-Fitou	1 - 2 Vulnérabilité moyenne	1 - 2 Réponse moyenne	Priorité 3

Niveau de Préservation :	Niveau de gestion :	Niveau de Réponse (Axe 4):																							
<input type="checkbox"/> Arrêté de Protection Préfectoral <input checked="" type="checkbox"/> Périmètre ENS potentiel <input checked="" type="checkbox"/> Espaces Remarquables <input checked="" type="checkbox"/> Forêt publique <input checked="" type="checkbox"/> Parc Naturel <input checked="" type="checkbox"/> Périmètre d'acquisition CDL <input type="checkbox"/> Propriété publique <input type="checkbox"/> Réserve biologique dirigée <input type="checkbox"/> Réserve de chasse	<input type="checkbox"/> Réserve naturelle <input type="checkbox"/> Site classé <input type="checkbox"/> Site inscrit <input checked="" type="checkbox"/> Site Natura 2000 <input type="checkbox"/> Terrains acquis CDL <input type="checkbox"/> Terrains acquis CEN-LR <input checked="" type="checkbox"/> ZNIEFF <input checked="" type="checkbox"/> ZICO <input type="checkbox"/> ZPPAUP	=2 =1																							
		<table border="1"> <thead> <tr> <th colspan="2"></th> <th colspan="3">gestion</th> </tr> <tr> <th colspan="2"></th> <th>faible</th> <th>moyen</th> <th>fort</th> </tr> </thead> <tbody> <tr> <th rowspan="3">préservation</th> <th>faible</th> <td>1 - 1</td> <td>1 - 2</td> <td>1 - 3</td> </tr> <tr> <th>moyen</th> <td>2 - 1</td> <td>2 - 2</td> <td>2 - 3</td> </tr> <tr> <th>fort</th> <td>3 - 1</td> <td>3 - 2</td> <td>3 - 3</td> </tr> </tbody> </table>			gestion					faible	moyen	fort	préservation	faible	1 - 1	1 - 2	1 - 3	moyen	2 - 1	2 - 2	2 - 3	fort	3 - 1	3 - 2	3 - 3
		gestion																							
		faible	moyen	fort																					
préservation	faible	1 - 1	1 - 2	1 - 3																					
	moyen	2 - 1	2 - 2	2 - 3																					
	fort	3 - 1	3 - 2	3 - 3																					
		1 - 2 Réponse moyenne																							

Croisement des niveaux de vulnérabilité et niveaux de réponses :	Hiérarchisation :	Orientations spécifiques de la CLE :																																		
Hiérarchisation des Zones Humides <table border="1"> <thead> <tr> <th colspan="2"></th> <th colspan="4">Pressions x Enjeux = Vulnérabilité</th> </tr> <tr> <th colspan="2"></th> <th>Faible 1</th> <th>Moyenne 2</th> <th>Forte 3</th> <th>Exceptionnelle 4</th> </tr> </thead> <tbody> <tr> <td colspan="2"></td> <td colspan="4" style="text-align: center;">X</td> </tr> <tr> <th rowspan="3">Préservation x Gestion = Réponse</th> <th>Forte 3</th> <td>Priorité 4</td> <td>Priorité 4</td> <td>Priorité 3</td> <td>Priorité 2</td> </tr> <tr> <th>Moyenne 2</th> <td>Priorité 4</td> <td>Priorité 3</td> <td>Priorité 2</td> <td>Priorité 1</td> </tr> <tr> <th>Faible 1</th> <td>Priorité 3</td> <td>Priorité 2</td> <td>Priorité 1</td> <td>Priorité 1</td> </tr> </tbody> </table>			Pressions x Enjeux = Vulnérabilité						Faible 1	Moyenne 2	Forte 3	Exceptionnelle 4			X				Préservation x Gestion = Réponse	Forte 3	Priorité 4	Priorité 4	Priorité 3	Priorité 2	Moyenne 2	Priorité 4	Priorité 3	Priorité 2	Priorité 1	Faible 1	Priorité 3	Priorité 2	Priorité 1	Priorité 1	Vulnérabilité moyenne Réponse moyenne = 2 - 2 Priorité 3	Préservation de la masse d'eau Connexion directe à la Lagune <input checked="" type="checkbox"/> Oui <input type="checkbox"/> Non Milieu emblématique Surface d'habitat d'intérêt communautaire à enjeu 46 % = recouvrement faible
		Pressions x Enjeux = Vulnérabilité																																		
		Faible 1	Moyenne 2	Forte 3	Exceptionnelle 4																															
		X																																		
Préservation x Gestion = Réponse	Forte 3	Priorité 4	Priorité 4	Priorité 3	Priorité 2																															
	Moyenne 2	Priorité 4	Priorité 3	Priorité 2	Priorité 1																															
	Faible 1	Priorité 3	Priorité 2	Priorité 1	Priorité 1																															