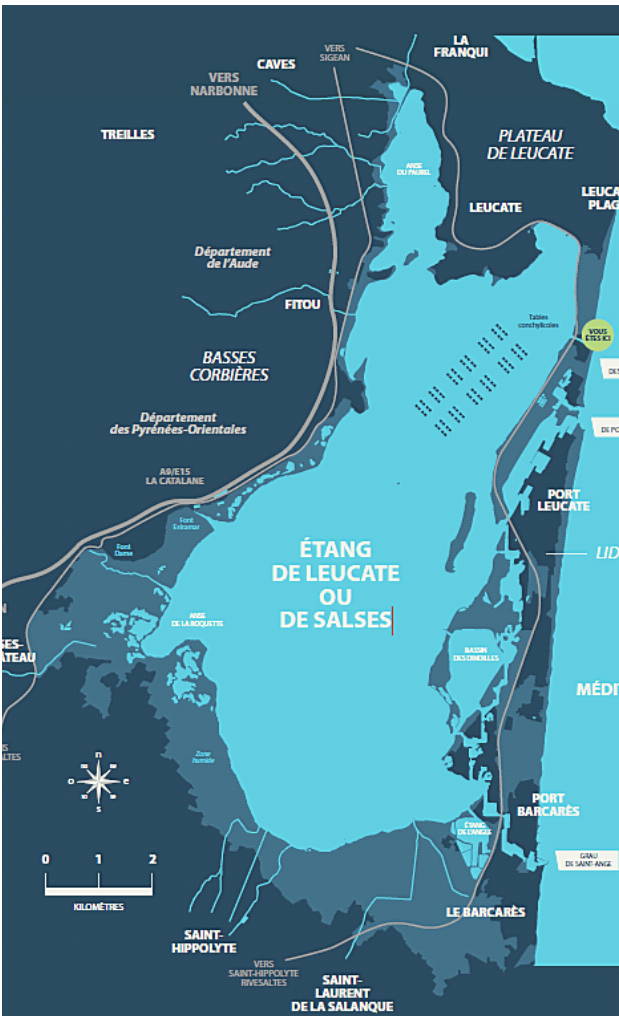



## La laguna de Salses - Leucate

La laguna de Salses-Leucate cubre 5 400 hectáreas, cerrando un espacio estrecho entre las colinas de Corbières y la llanura de Rosellón.

Teniendo en cuenta su superficie, es la segunda laguna más importante de la región costera de Languedoc-Roussillon, siendo también la segunda en producción de mariscos (Thau Bassin es la más grande).

Gracias a una baja actividad humana en la mayor parte de su área de cuenca, esta laguna constituye un entorno notable donde las actividades tradicionales, como la pesca y el cultivo de mariscos, nos muestran que el hombre puede vivir en armonía con la naturaleza.



La línea del tiempo nos cuenta historias extraordinarias sobre la laguna: las de los pescadores-agricultores que se ganaron la vida aprovechando de sus recursos y que modelaron sus orrillas para el desarrollo de la agricultura, la de los pioneros del turismo, la de la aventura anual de las aves migratorias y la vida cotidiana de sus pescadores.



## La laguna, un área útil

El lago Salses-Leucate es, de hecho, una laguna. Las lagunas son áreas poco profundas de sal o agua salobre\*, localizadas principalmente a lo largo de la costa. Están separados del mar por un banco de arena angosto, llamado lido.


*\* Mezcla de agua dulce y de mar en proporciones variables.*



La mezcla de agua dulce y marina da como resultado una multitud de ecosistemas absolutamente únicos del mayor interés biológico y ecológico. El hábitat salobre también proporciona un vivero real para peces, moluscos, moluscos y muchas especies de aves.

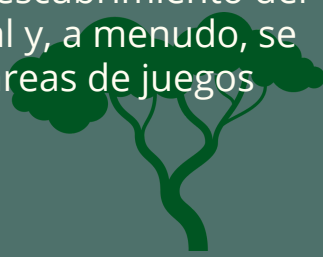
Las lagunas, receptoras de diversos insumos de una gran área, son entornos naturalmente ricos que aseguran diversas funciones beneficiosas para los hombres:

- Contribuyen a la purga de las aguas que provienen del área de la cuenca, lo que resulta en una buena calidad del agua en las zonas de baño,





- Son el soporte de muchas actividades; incluida la pesca, el cultivo de mariscos y la piscicultura,
- Permiten el descubrimiento del entorno natural y, a menudo, se utilizan como áreas de juegos deportivos..



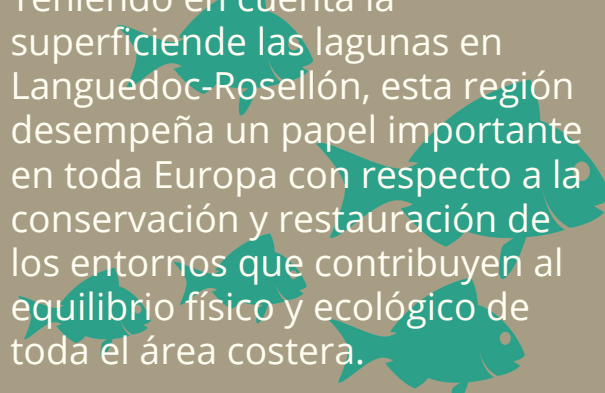
## Una zona a proteger

Como una interfaz entre la tierra y el mar, las lagunas y dunas del Mediterráneo albergan una diversidad de hábitats y especies notables, tanto de flora como de fauna. Su mayor interés ecológico se reconoce a nivel Europeo.



Una serie de temas diversos, incluida la calidad ecológica de la laguna de Salses-Leucate, sus actividades marinas con respecto a la economía local (pesca, cría de moluscos) y sus paisajes, constituye el marco sobre el que se basa la colaboración plurianual de empresas públicas y privadas.

Teniendo en cuenta la superficie de las lagunas en Languedoc-Rosellón, esta región desempeña un papel importante en toda Europa con respecto a la conservación y restauración de los entornos que contribuyen al equilibrio físico y ecológico de toda el área costera.



Hoy, este trabajo vale la pena. La calidad del agua en cualquier punto dado es buena, dependiendo de la ubicación. Algunos hábitats frágiles fueron rehabilitados, las especies invasoras están en regresión, y se ha puesto fin a la "cabanización", que consiste en construir cabañas en terrenos naturales o no edificables.



La importancia de la conservación de este territorio ahora la entienden definitivamente sus habitantes, sus grupos de interés económicos y sus representantes electos, que toman una gran parte en el análisis y la acción.



Salvaje e inhóspito, la costa de Languedoc-Rosellón era una región extremadamente codiciada, ya que era accesible a todas las invasiones de extranjeros tanto de cerca como de lejos.

La costa de Languedoc-Roussillon asumió su perfil actual solo a mediados del siglo XX mediante la creación de grandes centros turísticos, incluidos Leucate Plage, Port Leucate y Port Barcarès en su extremo occidental.



## Historia

Este emplazamiento ha sido ocupado por el hombre desde la era neolítica. Está situado en el corazón de una zona estratégica para la circulación mercancías y su control.



## Habia una vez

Después de la era de agitación en la región, los hombres vivían pacíficamente alrededor de la laguna de Salses-Leucate. Una vida simple y rústica, marcada por las estaciones, implicaba la pesca, el cultivo del vino y la cría de ganado.



Esta dinámica continuó casi sin sacudidas, hasta la llegada del turismo y los efectos de la «Misión Racine»



¿Agricultores-pescadores o pescadores-agricultores? Los recursos de la producción de huertos, así como un poco de cultivo privado, permitieron a las familias ganarse la vida y alternaron sus estilos de vida a medida que las estaciones cambiaban.





## «Misión Racine», la construcción de la costa

El turismo hizo su primera aparición en esta región mucho antes de la década de 1960. En Leucate, la aventura comenzó en 1912, con 7 villas construidas en la orilla del mar.



A principios de la década de 1960, se desarrolló el tiempo libre y las actividades de ocio. En ese momento, la costa de Languedoc-Rosellón era todavía un desierto pantanoso.



Durante este tiempo existieron solo unos pocos pisos amueblados, así como algunos establecimientos comerciales junto al mar. Esta vida tranquila y desconocida continuó durante décadas; y luego, la revolución!





Para limitar el flujo de turistas hacia España y reducir el desarrollo turístico de la Costa Azul, el gobierno del general de Gaulle lanzó en 1963 un ambicioso programa de desarrollo turístico.



El programa fue denominado «Misión Racine», que lleva el nombre de Pierre Racine, el coordinador de esta operación durante más de 20 años, y el padre fundador de los centros turísticos existentes. Le debemos Port-Camargue, La Grande Motte, Cap-d'Agde, Gruissan, Port-Leucate, Port-Barcarès y Saint-Cyprien.

Parte de la misión de este programa incluía encontrar una solución a la crisis atravesada por la viticultura, así como también absorber la afluencia de repatriados franceses nacidos en Argelia.





## La ostra «Cap Leucate»

La laguna de Salses-Leucate es una de las dos cuencas de ostras a lo largo de la costa mediterránea francesa. Oficialmente, la actividad de la ostricultura comenzó recientemente, solo en 1963.



Los Cap Leucate son ostiones ahuecados, con carne firme que sabe a avellana, entre los que el 80% se venden en mercadotecnia directa. ¡Un producto regional y raro para saborear aquí mismo!



Antes de dicha fecha, raras ostras crecieron aquí y su explotación se limitó a recogerlos de algunos bancos naturales. Hoy la industria de la ostra sostiene 23 compañías, situándose en el ranking justo después del turismo y la viticultura. La ostra es conocida como «Cap Leucate», una marca colectiva creada en 1992.





## La ostra

La ostra es miembro de la familia Ostreida. Es un molusco bivalvo\* lamelibranchia\*\*, sin cabeza, que vive en el mar o hábitats salobres. Sus branquias tienen una doble función: respiración y filtración.

\* Molusco con dos conchas distintas, conectadas, móviles y globalmente simétricas.

\*\* branquias formando pequeñas tiras.



Los cilios en las branquias crean una corriente que lleva las partículas de alimentos flotantes (principalmente algas microscópicas) hacia el sistema digestivo de la ostra.



La ostra es una hermafrodita cíclica. De hecho, de un año a otro, comienza como una mujer, asumiendo luego el sexo del hombre. Puede producir de 200,000 a 400,000 larvas al año. Ocho horas después de la fertilización, aparece una larva desnuda.

El caparazón de la larva se forma después de 24 horas, y la larva permanece en este estado planctónico durante dos o tres semanas. Luego alcanzan un escenario en donde aparece una mancha negra en el medio de las válvulas antes de finalmente establecerse como ostras muy jóvenes, también llamadas semillas (1 semana).



En el Mediterráneo, la ostra crece durante 18 meses antes de alcanzar un tamaño comercializable. Esta vez puede ser el doble en la costa atlántica debido a un promedio de temperatura del agua más bajo, el cambio de las mareas y la escasez de recursos alimenticios.



Impactando fuertemente en la biodiversidad, esto también puede tener una incidencia en la economía local, pesca y crianza de mariscos.

### **Peces**

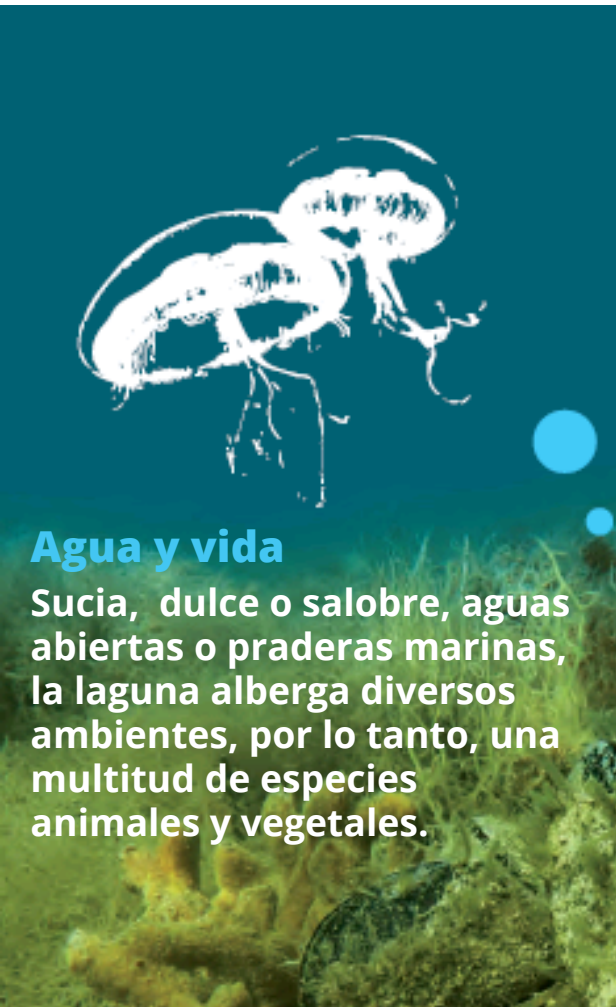
La laguna es un ambiente favorable para numerosas especies. Es al mismo tiempo una despensa bien llena y un lugar perfecto para la reproducción y el crecimiento de alevines (en aguas tranquilas y cálidas). Las especies que dependen estrictamente de estos ambientes y algunos peces marinos migratorios la viven una al lado de la otra.

Este equilibrio es frágil. La contaminación, la variación de la salinidad, la rarefacción de recursos o de hábitats pueden conducir a un cambio en el equilibrio de todo el ecosistema y hacer desaparecer numerosas especies locales.



### **Agua y vida**

**Sucia, dulce o salobre, aguas abiertas o praderas marinas, la laguna alberga diversos ambientes, por lo tanto, una multitud de especies animales y vegetales.**





## Los hábitats de la laguna costera

Con sus 2000 hectáreas de tierras húmedas periféricas, la laguna de Salses-Leucate presenta una gran diversidad de hábitats, adaptado a fauna y flora específicas, de acuerdo con la salinidad del agua, la naturaleza del suelo y los impactos de la actividad humana.

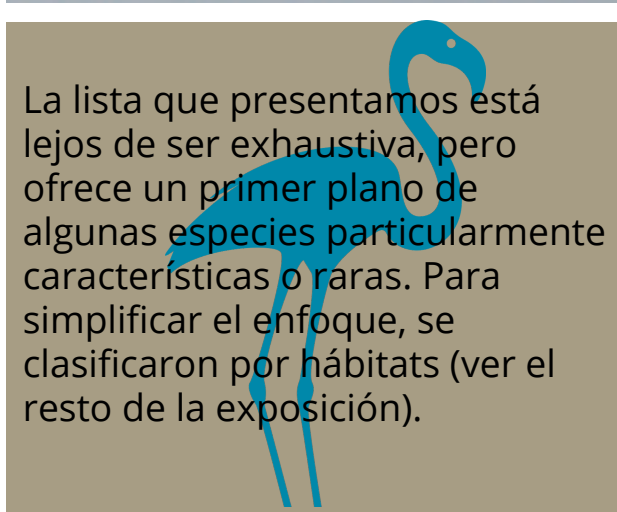



## Fauna

El complejo de la laguna de Salses-Leucate es un sitio importante relacionado con la preservación de la fauna. 28 especies que figuran en la Directiva de Hábitats Europea se encuentran aquí.

## En el paraíso de las aves

Paz, comida, refugio ... la laguna ofrece mucho a las aves. Como resultado, asisten al sitio durante todo el año. Se enumeraron 280 especies sedentarias o migratorias, de las cuales 89 están protegidas.



La lista que presentamos está lejos de ser exhaustiva, pero ofrece un primer plano de algunas especies particularmente características o raras. Para simplificar el enfoque, se clasificaron por hábitats (ver el resto de la exposición).





## La fortaleza de Salses

La fortaleza de Salses es el monumento histórico más importante de este territorio.

Pertenece a una lista de cientos de monumentos y sitios gestionados por el «Centre des monuments nationaux» entre los que se encuentran Le Mont Saint-Michel, La Cité de Carcassonne, L'Arc de Triomphe, Les Eyzies y la catedral de Notre-Dame.



Abierto al público durante todo el año, la fortaleza también acoge importantes exposiciones de arte contemporáneo.